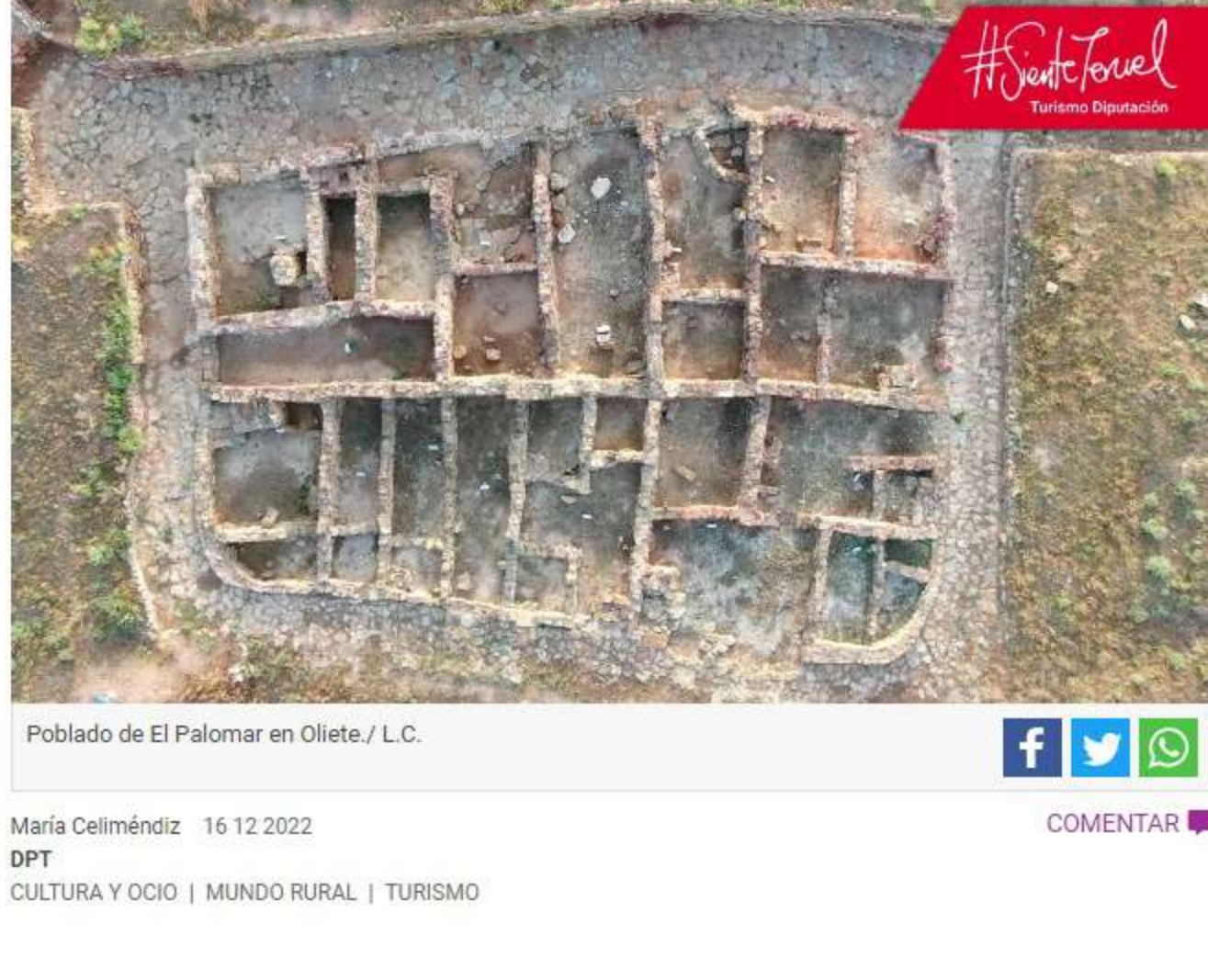
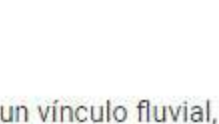


Senderismo a través de las huellas de los iberos en el río Martín

PLANES SIENTE TERUEL. El tramo del GR 262 entre Oliete y Ariño permite descubrir los poblados ibéricos del Palomar y del Cabezo de San Pedro, así como una sima única en Europa



Poblado de El Palomar en Oliete./ L.C.



María Cellméndiz 16 12 2022

COMENTAR

DPT
CULTURA Y OCIO | MUNDO RURAL | TURISMO

A las comarcas del Bajo Martín, Andorra-Sierra de Arcos y Cuencas Mineras les une un vínculo fluvial, el río Martín, y todo el ecosistema generado a su alrededor. Ya en la prehistoria este tesoro natural fue un reclamo para los primeros pobladores del territorio. Su andadura la conocemos gracias a las **pinturas rupestres** que plasmaron en abrigos sobre el cauce del río y de los barrancos afluentes. Con el afán de protegerlas, **en 1995 se creó el Parque Cultural del Río Martín**, que incluye a las localidades de **Albalate del Arzobispo, Ariño, Oliete, Alacón, Alcaine, Obón, Peñarroyas y Montalbán**. Tres años más tarde, en 1998, estos grabados rupestres fueron declarados **Patrimonio de la Humanidad**. Para adentrarse en estos parajes de gran valor ecológico y paisajístico, el Parque te propone hasta **quince rutas señalizadas**.

La ruta Ibérica Oliete-Ariño, tramo del GR 262

La **ruta Ibérica** te ofrece la oportunidad de conocer a nuestros antepasados iberos a través del legado que dejaron. Parte **desde Oliete** y llega **hasta Ariño siguiendo el GR 262**. En la primera localidad se hallan los poblados ibéricos del Palomar, ejemplo de la arquitectura agrícola residencial, y del Cabezo de San Pedro, ejemplo de la arquitectura defensiva militar. Varios paneles interpretativos, te ayudarán a conocer este patrimonio, las características de esta etapa y las **formas de vida de los iberos durante los siglos III y I a.C.** Además, el municipio de Oliete aguarda la sima de San Pedro, un pozo de 88 metros de profundidad y 86 metros de diámetro en su boca, única en Europa por su estructura geológica y su valor ecológico excepcional. La ruta, de dificultad media-baja, tiene una distancia de **9,5 kilómetros** con un desnivel de 90 metros y **cuesta realizarla unas 3 horas**.



Una vez visitado el **Centro de Interpretación de la Cultura Ibérica de Oliete**, debes dirigirte a la ribera del río Martín. En la pasarela existente varios metros aguas abajo del puente, localizarás un cruce de caminos. A la izquierda, hallarás el desvío al poblado ibérico del Palomar, a donde llegarás en 15 minutos por el sendero de Pequeño Recorrido PR-TE 114 (dirección Alacón).

El Palomar, uno de los yacimientos ibéricos más importantes de Teruel

El **Palomar** ocupó una extensión inferior a una hectárea y conserva aún indicios del foso. Las viviendas estudiadas tenían dos plantas, cumpliendo la inferior la función de almacén o bodega y la superior, de residencia. Los muros eran de adobe y las techumbres de troncos, cañas, ramas y barro. El urbanismo del poblado es muy evolucionado y evidencia una planificación previa mediante una planta ortogonal de calles que se cruzan perpendicularmente definiendo manzanas de viviendas. Hasta el momento solamente **se ha excavado una de estas manzanas, que aparece conformada por once casas y cuatro almacenes**. El poblado se data en el siglo III a. C. y su final llegaría de manera violenta durante la guerras sertorianas en torno al 74 a. C. En la actualidad, **es uno de los yacimientos más importantes para el conocimiento de la cultura ibérica en la provincia turolense** y fue reclasificado en 2002 como **Conjunto de Interés Cultural**; anteriormente, en 1981, había sido nombrado Monumento-Histórico Artístico.



Oliete y el poblado de El Palomar./ L.C.

Tras regresar de nuevo al desvío, se continúa por el GR, un camino entre choperas que bordea la llanura aluvial en dirección a **la fuente el Piojo**. Después se inicia un tramo de senda que desembocará en otra pista que te conducirá hasta la finca agropecuaria de San Pedro. Sabrás que has llegado cuando observes edificios de carácter agrícola y ganadero, un rústico Peirón y la ermita de San Pedro de los Griegos. Desde esa explanada se sube por un camino hasta el **espectacular asentamiento fortificado del Cabezo de San Pedro** (1,7 km), asentado sobre un altozano junto a un abrupto cortado rocoso.

El Cabezo de San Pedro, Conjunto de Interés Cultural

Hoy en día, lo único visible de esta urbe ibera, que alcanzó los **17.000 metros cuadrados**, es la **fortaleza** situada en un extremo, aprovechando la protección natural que brindan los acantilados excavados por el río. Un foso precede a una doble línea de murallas (la primera de ellas de 4 metros de anchura), un camino de ronda y **varios torreones de planta circular, de los cuales uno conserva una altura de más de 13 metros**. Este impresionante conjunto fortificado parece desempeñar un papel preferente militar, de control de accesos y vías de comunicación, en la protección de otros núcleos ibéricos próximos, como El Palomar) dedicados posiblemente a actividades agropecuarias. La ocupación del poblado se ha situado entre los siglos III y mediados del siglo I a. C. En el año 2001, el Cabezo de San Pedro fue declarado **Conjunto de Interés Cultural**.



Poblado de San Pedro en Oliete./ L.C.

La sima de San Pedro, única en Europa

Volviendo a la explanada, encontrarás otro camino en cuesta hasta la **sima de San Pedro** (1 km), **una de las más espectaculares y valiosas que existen en todo el continente europeo** debido a sus dimensiones -80 metros de diámetro y 86 de profundidad, sumados a los 22 de su lago interior- y a la gran variedad de animales y vegetales que la habitan. **Más de 25 especies de vertebrados** -principalmente aves y murciélagos, además de micromamíferos, anfibios y reptiles- viven en este pozo troncocónico. La sima es **Lugar de Interés Geológico (LIG), Lugar de Importancia Comunitaria (LIC) y Zona de Especial Protección para las Aves (ZEPA)**.



Sima de San Pedro en Oliete./ L.C.

De vuelta al GR, sin abandonar el camino principal, por la margen izquierda del río Martín pronto llegarás hasta su cauce, que tendrás que cruzar por una vieja pasarela. La ruta abandona la pista forestal para tomar un sendero, acortando el tiempo de caminata, desembocando de nuevo en la pista que te bajará hasta el cauce del río Escuriza. Tras cruzarlo por una pasarela, ascenderás por una pista en fuerte repecho hasta alcanzar una plazoleta donde se localiza un castillete minero y el **museo minero de Ariño**. Habrás llegado al fin de la ruta.

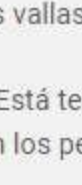
Rutas por el Parque Cultural del Río Martín

Recuerda que el Parque Cultural del Río Martín tiene un total de quince rutas señalizadas, así que **todavía tienes por delante otros catorce planes**.

- Montalbán-Peñarroyas (tramo Gran Recorrido GR-262). 7,6 kilómetros en 2 horas y 10 minutos
- Ruta de la Muela y río Ancho (Pequeño Recorrido PR-TE 99). 10,8 km en 4 horas + 10,7 km en 3 horas y 15 minutos.
- Ruta de la Cingla (Pequeño Recorrido PR-TE 118). 7,5 km.
- Ruta de Cantalobos. La Piedra Seca (Sendero Local). 7,78 km en 2 horas.
- Las Torres Medievales de Alcaine (Pequeño Recorrido PR-TE 98). 880 m en 2 horas.
- Ariño-El Puente del Batán. La Sierra de Arcos (Tramo Gran Recorrido GR 262). 7,6 km en 2 horas.
- Ariño-Mirador Sierra de Arcos (Pequeño Recorrido PR TE-92). 10,2 km en 3 horas y 15 minutos.
- Barranco de Valdoria-Cueva Negra (Pequeño Recorrido PR- TE 119). 12,8 km en 3 horas y 25 minutos.
- Ruta de las Lastras de San José. Necrópolis Visigoda-Medieval (Pequeño Recorrido PR- TE 97). 2 km en 1 hora y 30 minutos.

Si quieres ver con ojos propios **abrigos con pinturas rupestres**, elige uno de estos recorridos y ponte en contacto con un guía autorizado:

- Peñarroyas-Obón. Cañones del Río Martín I (Tramo gran recorrido GR-262). 9,6 km en 3 horas y 15 minutos.
- Obón-Alcaine. Cañones del río Martín (Tramo Gran Recorrido GR-262). 8 km en 2 horas y 50 minutos.
- Alcaine-Oliete. La Sierra de los Moros (Tramo Gran Recorrido GR 262). 1,4 km en 3 horas y 30 minutos.
- Alacón-Oliete. Barranco del Mortero (Pequeño Recorrido PR-TE 114). 14,5 km en 3 horas y 30 minutos.
- Puente del Batán-Albalate del Arzobispo. Los Estrechos del río Martín (Tramo Gran Recorrido GR 262). 10,5 km en 4 horas.



Recomendaciones y normas

- Los abrigos con pinturas rupestres y algunos yacimientos arqueológicos disponen de vallados de protección, por lo que para su visita es imprescindible ir acompañado de guías autorizados. Los teléfonos de contacto están disponibles en los Ayuntamientos, Oficinas de Turismo y Centros de Interpretación en las diferentes localidades que integran el Parque Cultural.
- Ayuda a la conservación de las pinturas rupestres. No las toques ni les echas agua y respeta las vallas protectoras.
- Está terminantemente prohibida la prospección y excavación arqueológica y/o paleontológica sin los permisos pertinentes.
- Mantén el entono limpio, no arrojes basura ni desperdicios.
- Está prohibido encender fuego, así como tirar colillas, cristales y otros objetos que puedan favorecer el incendio.
- Respetar la naturaleza: no arranques plantas, no ensucies las aguas y no captures ni molestes a los animales y las aves, muchas de ellas tienen en estos parajes sus zonas de nidificación.
- Si vas a recorrer alguna de las rutas senderistas, utiliza calzado deportivo cómodo (zapatillas o botas). Aunque los itinerarios son muy asequibles, con un calzado adecuado caminarás más seguro, evitando caídas y torceduras.
- Aunque las rutas estén acondicionadas, no olvides tomar algunas precauciones. No abandones el itinerario señalizado y ten cuidado al pasar por zonas de roca y de agua, sobre todo si vas con niños.

