DIPUTACIONES
consorciadas

Diputación de **Burgos**

Diputación de **Soria**

Diputación de **Guadalajara**

Diputación de **Zaragoza**

Diputación de **Teruel**

Diputación de **Castellón**

Diputación de **Valencia**

Diputación de **Alicante**

EL CAMINO del CID

2.000 km de carreteras y 1.500 km de caminos rurales y senderos tras las huellas del Cid Campeador

Ego rudericus

Se trata de la forma del Cid, salida de su puño y encontrada en un documento de 1098. Está en latín y dice "Ego Ruderico", que traducido significa: "Yo Rodrigo".

CAMINO CID
ego rudericus

Consorcio Camino del Cid
Real Monasterio de San Agustín
Calle Madrid, 24 · 09002 BURGOS [ESPAÑA]
Teléfono y fax: 947 25 62 40
info@caminodelcid.org / **www.caminodelcid.org**

Rutas Culturales de España

EN SILENCIO, INTENSAMENTE LLORANDO,
VOLVÍA LA CABEZA Y SE QUEDABA MIRANDO:
VIO PUERTAS ABIERTAS, BATIENTES SIN CANDADOS,
PERCHAS VACÍAS SIN TÚNICAS DE PIEL NI MANTOS,
SIN HALCONES Y SIN AZORES MUDADOS.
SUSPIRÓ MÍO CID POR LOS PESARES ABRUMADO:
HABLÓ MÍO CID BIEN Y MUY MESURADO:
- ¡GRACIAS A TI, SEÑOR PADRE QUE ESTÁS EN LO ALTO!
¡ESTO HAN TRAMADO CONTRA MÍ MIS ENEMIGOS MALVADOS!
ALLÍ EMPIEZAN A ESPOLEAR, ALLÍ SUELTAN LAS RIENDAS.
A LA SALIDA DE VIVAR, UNA CORNEJA LES SALIÓ POR LA DERECHA...

(CANTAR DE MÍO CID, PRIMEROS VERSOS)

A principios del siglo XI...

...el califato cordobés se desintegró en numerosos principados islámicos, llamados taifas, con poder militar decreciente. Los reinos y condados cristianos, en el norte de la Península, aprovecharon esta debilidad para ampliar sus territorios y enriquecerse con el cobro de parias.

En 1081, un caballero burgalés llamado Rodrigo Díaz (más tarde conocido como el Cid Campeador) fue condenado al destierro por su rey, Alfonso VI. Obligado a abandonar el reino de León y de Castilla, dejó sus tierras acompañado por un reducido grupo de fieles, dispuesto a sobrevivir en una época en que la Península Ibérica estaba fragmentada en numerosos reinos, principados y condados -cristianos y musulmanes-, que combatían entre sí. Las fronteras cambiaban con facilidad, y las alianzas eran tan frágiles como numerosas.

Aunque Rodrigo había logrado ganarse una reputación como guerrero, muchos de sus enemigos en la corte pensaron que aquel sería su final. Sin embargo, contra todo pronóstico, trece años después y tras numerosos avatares, conquistó Valencia a los musulmanes (junio de 1094), ciudad que gobernaría como príncipe hasta su fallecimiento, en 1099.

Tras su muerte, la fama del Cid como guerrero invencible se acrecentó en los territorios cristianos de frontera, donde se cantaban sus gestas. A finales del siglo XII o principios del siglo XIII, un poeta anónimo inmortalizó la figura del Campeador en un poema que se convertiría en uno de los grandes tesoros de la literatura épica de todos los tiempos: el *Cantar de Mío Cid*.

Esta obra literaria, en la que historia y ficción se confunden, rememora idealmente el último tercio de la vida del Cid, desde su destierro de Castilla hasta sus últimos años, en los que conquistó Valencia. Una historia que hoy puedes recorrer a través de sus escenarios naturales siguiendo el Camino del Cid.

El Camino del Cid

Es un itinerario turístico cultural que atraviesa España de noroeste a sudeste y sigue las huellas del Cid Campeador. La principal guía de viaje es el *Cantar de Mío Cid*. Los paisajes, pueblos y castillos que cita este poema componen un gigantesco escenario y forman su columna vertebral, aunque también recorre muchos lugares vinculados a la figura histórica de Rodrigo Díaz.

1 El Destierro
2 Tierras de Frontera
3 Las Tres Taifas
4 La Conquista de Valencia
5 La Defensa del Sur
6 Ramal de Álvar Fáñez
7 Anillo de Gallocanta
8 Anillo de Montalbán
9 Anillo del Maestrazgo
10 Anillo de Morella
11 Ramal de Castellón

Debido a su longitud -1.500 kilómetros de senderos y 2.000 kilómetros de carreteras-, está dividido en 11 rutas tematizadas y señalizadas, de entre 50 y 350 km, que pueden combinarse ente sí

El Camino del Cid discurre por las provincias de Burgos, Soria, Guadalajara, Zaragoza, Teruel, Castellón, Valencia y Alicante. En general, atraviesa territorios que fueron de frontera durante la Edad Media, y que aún hoy conservan parte de ese carácter en el interior, con zonas poco pobladas, grandes espacios naturales y pequeñas poblaciones muy tranquilas con una alta densidad histórica y patrimonial.

A su paso, el viajero conocerá siete bienes de origen medieval declarados Patrimonio de la Humanidad; cuarenta localidades declaradas conjunto histórico artístico; ejemplos sobresalientes de arte románico, islámico, gótico y mudéjar; casi trescientos castillos y fortificaciones; setenta espacios naturales y una diversidad gastronómica muy poco frecuente. Zonas de sierra y playas mediterráneas, ríos, bosques, parameras, huertas y marjales configuran un viaje por una España fascinante, diversa, y en ocasiones poco conocida.

Recorre El Camino del Cid

El **Camino del Cid** puede recorrerse en 4 modalidades distintas:

A pie
Principalmente por caminos rurales y senderos: 1.494 km, divididos en 7 rutas de entre 49 y 308 km

En bicicleta todo terreno o BTT
Principalmente por caminos rurales: 1.507 km divididos en 7 rutas de entre 49 y 312 km

En bicicleta
Principalmente por carreteras secundarias con tráfico escaso: 2.030 km divididos en 10 rutas de entre 66 y 362 km

En coche o moto
Por carreteras secundarias y algunas vías rápidas: 2.014 km divididos en 11 rutas de entre 44 y 357 km

La señalización

Todas las rutas están señalizadas.

A pie. Las rutas senderistas están señalizadas con una raya blanca y roja en los tramos homologados como Sendero de Gran Recorrido "GR 160 Camino del Cid". En los tramos no homologados está marcado con dos rayas rojas.

En BTT. El camino BTT se superpone al camino senderista. Por esta razón los ciclistas siguen, principalmente, la misma señalización que los caminantes. Sin embargo, cuando la ruta senderista se vuelve muy dificultosa o técnica se abren variantes indicadas con señalización específica para BTT. Estas variantes BTT - MTB van por caminos rurales o senderos altenativos y, cuando no es posible, por carreteras secundarias. Los tramos BTT están certificados por IMBA España.

En coche y bici por carretera. En su mayor parte, las carreteras están señalizadas en cruces y puntos estratégicos.

LAS RUTAS del Camino del Cid

El Destierro

Desde **Vivar del Cid** (Burgos) hasta **Atienza** (Guadalajara)

Senderismo	286 km	15 Etapas recom.
BTT	297 km	6 Etapas recom.
Cicloturismo	362 km	7 Etapas recom.
Coche y moto	357 km	4 Días recom.

Acompaña al Cid en su destierro, desde Vivar del Cid hasta la fortaleza de Atienza. Atravesarás valles, páramos y sierras; conocerás pueblos pequeños y tranquilos con mucho patrimonio. La catedral de Burgos, los monasterios San Pedro de Cardeña y de Silos, y el territorio mítico del Duero con la imponente fortaleza islámica de Gormaz, son algunos de los hitos de esta ruta.

CONJUNTO HISTÓRICO ARTÍSTICO

Vivar del Cid, Burgos, Covarrubias, Santo Domingo de Silos, Peñaranda de Duero, San Esteban de Gormaz, Langa de Duero, Burgo de Osma, Berlanga de Duero, Atienza.

Tierras de frontera

Desde **Atienza** (Guadalajara) hasta **Ateca-Calatayud** (Zaragoza)

Senderismo	282 km	12/13 Etapas recom.
BTT	278 km	5 Etapas recom.
Cicloturismo	252 km	4 Etapas recom.
Coche y moto	254 km	3 Días recom.

Atraviesa junto al Cid y sus hombres los territorios islámicos de frontera de los siglos XI-XII. Esta ruta de grandes contrastes paisajísticos tiene tres ejes principales: Atienza, Medinaceli y Calatayud. Los tres fueron puestos militares de avanzada andalusíes. Recrea las fatigas y batallas del Cid por una España de interior, rural y con espacios naturales muy atractivos, como el Cañón del Río Dulce.

Atienza, Sigüenza, Medinaceli, Calatayud.



Ruta de las Tres Taifas

Desde **Ateca - Calatayud** (Zaragoza) hasta **Cella** (Teruel)

Senderismo	308 km	14 Etapas recom.
BTT	312 km	6 Etapas recom.
Cicloturismo	309 km	6 Etapas recom.
Coche y moto	297 km	3 Días recom.

Cruza los territorios de los principados islámicos de Zaragoza, Toledo y Albarracín, desde Calatayud (uno de los complejos amurallados islámicos más importantes de España) hasta Cella (Teruel), lugar elegido por el Cid del Cantar para reclutar hombres que le ayudaran a conquistar Valencia. 300 kilómetros de historia, arte y, ya entrando en el Alto Tajo, de naturaleza salvaje.

Calatayud, Daroca, Molina de Aragón, Orihuela del Tremedal, Albarracín.



La Conquista de Valencia

Desde **Cella** (Teruel) hasta **Valencia**

Senderismo	248 km	12 Etapas recom.
BTT	251 km	4 Etapas recom.
Cicloturismo	221 km	4 Etapas recom.
Coche y moto	202 km	3 Días recom.

Ruta de fuertes contrastes: desde las tierras altas de Teruel y la geografía abrupta de Castellón, hasta la costa mediterránea. Sierras, cortados, ríos y estrechos, grandes masas boscosas; huertas, marjales y cálidas playas. Un completo menú que finaliza en Valencia:

¡Lánzate a la conquista de la ciudad soñada por el Cid!

Teruel, Mora de Rubielos, Rubielos de Mora, Sinarcas, Segorbe, Sagunto, Valencia.

La Defensa del Sur

Desde **Valencia** hasta **Orihuela** (Alicante)

Senderismo	248 km	11 Etapas recom.
BTT	249 km	4 Etapas recom.
Cicloturismo	249 km	4 Etapas recom.
Coche y moto	227 km	3 Días recom.

Sigue la línea de castillos que se abre hacia el sur, hasta Orihuela, y conoce los territorios en los que el Cid combatió a sangre y fuego. Entra al interior de las provincias de Valencia y Alicante: te sorprenderán sus pueblos y la riqueza y diversidad natural, comenzando por la gran huerta valenciana.

Valencia, Alzira, Xátiva, Onteniente, Benaurent, Villena, Elche, Orihuela.

Ramal de Álvar Fáñez

Desde **Castejón de Henares** (Guadalajara) hasta **Guadalajara**

Senderismo	73 km	3 Etapas recom.
BTT	71 km	1 Etapa recom.
Cicloturismo	66 km	1 Etapa recom.
Coche y moto	65 km	1 Día recom.

Esta ruta discurre por valles apacibles y recuerda la célebre algarada o ataque rápido de Álvar Fáñez. Según el Cantar, mientras el Cid tomaba Castejón, su fiel lugarteniente, acompañado por doscientos caballeros, saqueó la ribera del Henares hasta llegar a las puertas de Alcalá de Henares, pasando antes por Hita y Guadalajara.

Hita.

Anillo de Gallocanta

Entrada y salida por **Daroca** (Zaragoza)

Senderismo	49 km	2 Etapas recom.
BTT	49 km	1-2 Etapas recom.
Cicloturismo	78 km	1 Etapa recom.
Coche y moto	78 km	1 Día recom.

Recorrido circular que conecta el valle del Jiloca con la laguna salada de Gallocanta. Para algunos estudiosos aquí está Allucant, uno de los campamentos que el Cid instaló para dominar los territorios circundantes. La laguna forma parte de un espacio protegido muy singular, sobre todo en invierno, cuando acuden a refugiarse miles de aves en migración.

Daroca.

Anillo de Montalbán

Entrada y salida por **Calamocha** (Teruel)

Cicloturismo	145 km	2 Etapas recom.
Coche y moto	145 km	1 Día recom.

Este anillo atraviesa las cuencas mineras de Teruel, y narra el ataque de diez días que lanzó el Cid desde Allucant. Según el Cantar, durante esta correría el Cid depredó Huesa del Común y Montalbán. El anillo, con principio y final en Calamocha, tiene como epicentro Montalbán, enclavado en el Parque cultural del Río Martín; de este río, y de sus valles, afirma el Cantar que "todo le tributaba".

Anillo del Maestrazgo

Entrada y salida por **Rubielos de Mora** (Teruel) o **Montanejos** (Castellón)

Cicloturismo	244 km	3 Etapas recom.
Coche y moto	241 km	2-3 Días recom.

Pueblos únicos, carreteras fascinantes, vistas espectaculares y mucho más encierra este anillo que se adentra en la abrupta sierra del Maestrazgo y los estrechos del río Mijares. Tierras inhóspitas que el Cid histórico recorrió en diversos momentos de su vida, si bien el centro literario es Onda, castillo que según el Cantar fue conquistado por el Cid.

Rubielos de Mora, Linares de Mora, Mosqueruela, La Iglesuela del Cid, Culla, Onda.

Anillo de Morella

Entrada y salida por **La Iglesuela del Cid** (Teruel)

Cicloturismo	104 km	2 Etapas recom.
Coche y moto	104 km	2 Días recom.

Parajes inmensos de sierra alta y pueblos muy cuidados de evocación medieval. Esta ruta tiene sus dos epicentros en Olocau del Rey, donde se cree que el Cid instaló un "nido del águila", y la fascinante Morella, cuyo inexpugnable castillo no pudo conquistar el Cid.

La Iglesuela del Cid, Cantavieja, Mirambel, Morella.



Ramal de Castellón

Desde **Sagunto** (Valencia) a **Castellón de la Plana** (Castellón)

Coche y moto	44 km	1 Día recom.



Este camino al norte por la costa fue transitado por el Cid literario e histórico, quien conquistó Sagunto y Almenara. Campos de cítricos, marjales y playas. Una cuidada gastronomía basada en el arroz y los frutos del mar. La ruta finaliza en Castellón, cuyo Castell Vell fue sitiado por Pedro I de Aragón en compañía del Cid hasta su rendición.

Sagunto, Burriana, Castellón de la Plana

Ramal de Olocau

Ruta en proyecto, desde **El Puig** hasta **Olocau** (Valencia)

Senderismo	28 km	1 Día recom.

Ruta que unirá El Puig y Olocau a través de Serra. Las tres poblaciones contaban en el siglo XI con castillos y fueron conquistadas por el Cid histórico. En particular, El Puig fue un lugar clave para la conquista de Valencia. Ruta no señalizada.

La Taifa de Valencia

Anillo en proyecto con principio y final en **Valencia o Montaverner**

Senderismo	255 km

Este anillo de contenido histórico rememora la arriesgada expedición del Cid, en compañía del rey Pedro I de Aragón, al castillo de Peña Cadiella, en la sierra de Benicadell: una importante "punta de lanza" del Cid en pleno territorio almorávide. La batalla de Bairén (Gandía) es uno de sus hitos más significativos. Ruta no señalizada salvo los 86 km coincidentes con la ruta La Defensa del Sur (de Valencia a Montaverner).

Valencia, Alzira, Xátiva.

CONSEJOS PARA UN FELIZ VIAJE

1. **Infórmate antes de salir**
En www.caminodelcid.org encontrarás toda la información necesaria para preparar tu viaje: topoguías, tracks, mapas, alojamientos, lugares de sellado del salvoconducto, oficinas de turismo, estado de la señalización, etc.

2. **Consigue tu salvoconducto**
Con el salvoconducto te beneficias de descuentos y ofertas promocionales. Es gratuito y se solicita en cualquiera de las oficinas de turismo del Camino del Cid. Cada sello tiene un motivo vinculado con la localidad, ¡descubre su significado!

3. **Reserva con antelación tu alojamiento**
Vas a recorrer algunas de las zonas con menor densidad demográfica de Europa. Algunas poblaciones son muy pequeñas y sus infraestructuras limitadas. Reserva tu alojamiento con antelación.

4. **Precaución en carretera**
Vayas a donde vayas, dentro y fuera del Camino del Cid, si eres conductor piensa en el cicloturista y respeta la distancia de 1,5 metros en los adelantamientos, también con línea continua.

1,5 m

5. **Tu guía literaria**
No olvides llevar un Cantar. Podrás recrear in situ algunos de sus pasajes.
¡Si tu castellano antiguo flojea es preferible una edición modernizada!

6. **Ruta no apta para viajeros apresurados**
Esta ruta está dedicada a los que les gusta escuchar el ruido de sus pasos por un sendero o sentir la gravilla "explotando" bajo la rueda de su bici; a los que piensan que un buen atardecer es un gran espectáculo; a los que disfrutan con el aire fresco del amanecer; a los que, en resumen, no han perdido su capacidad de sorpresa y encuentran su recompensa en el camino y no en el destino.
Ya lo sabes: lo mejor de tu viaje no lo encontrarás escrito en ninguna guía; está dentro de ti.

EL CAMINO DEL CID

UN VIAJE LITERARIO

QUIEN EN UN LUGAR MORA SIEMPRE LO SUYO PUEDE MENGUAR:
MAÑANA POR LA MAÑANA, PENSEMOS EN CABALGAR...
CANTAR, VERSOS 948 Y 949

EL INICIO DEL CAMINO

Acompañado por un reducido grupo de leales, el Cid, "con lágrimas en los ojos", parte de Vivar camino del destierro decretado por Alfonso VI.

NADIE LE DA POSADA

En Burgos nadie le presta ayuda por miedo a que el rey Alfonso les arranque "sus bienes y los ojos de la cara".

EL REFUGIO DE CARDEÑA

El Cid deja a su esposa e hijas en el monasterio de San Pedro de Cardeña, a salvo de la ira del rey.

LA AFRENTA DE CORPES

En los alrededores de Castillejo las hijas del Cid son afrentadas por sus esposos, los Infantes de Carrión. Esto sucede después de que el Cid conquiste Valencia.

BUENAS NUEVAS

A punto de abandonar Castilla, el Cid tiene en Navapalos una visión en la que el arcángel Gabriel anuncia el buen fin de sus aventuras.

LA ALGARADA DE ÁLVAR FÁÑEZ

Ya en territorio islámico, el Cid ataca Castejón mientras Álvar Fáñez lanza un ataque sorpresa por el Henares.

LA HOSPITALIDAD DE AVENGALBÓN

El señor musulmán de Molina es fiel aliado del Cid y acoge y protege a sus hijas y caballeros.

EL PAGO DE PARIAS

Para mantener a sus hombres, el Cid recauda parias de las poblaciones musulmanas asentadas en la rica vega del río Jalón.

LA BATALLA DE ALCOCER

En Alcocer se libra una de las batallas más cruentas del *Cantar* entre la hueste del Cid y un ejército islámico llegado de Valencia.

EL CUARTEL GENERAL DEL CID

En el cerro que se eleva sobre El Poyo del Cid, el Campeador emplaza una fortaleza para dominar la zona.

LA LLAMADA DE CELLA

Según el *Cantar*, en Cella espera el Cid a todos los guerreros que quieran acompañarle a conquistar Valencia.

LA CONQUISTA DE VALENCIA

Después de nueve meses de duro asedio, y tras años de lucha continuada en el Levante, el Cid conquista Valencia. Allí casa a sus hijas con los Infantes de Carrión.

EL INICIO DE UN MITO

Tras recuperar su honra perdida, el Cid murió en Valencia en el año 1099. Posteriormente sería enterrado con su esposa en San Pedro de Cardeña (Burgos).

RADIOGRAFÍA DEL GUERRERO

Tizona

La Tizona es la mítica espada del Cid, la más valiosa. Según el *Cantar* fue ganada en combate al rey Bucar. Actualmente, una espada con este nombre se encuentra en el Museo de Burgos.

Yelmo

Los caballeros se protegían la cabeza con una cofia acolchada sobre la que se ponía una capucha de cota de malla. El yelmo del siglo XI tenía forma cónica y usualmente incorporaba una protección nasal.

Barbas

En la Edad Media los varones laicos solían dejarse barba, pues era signo de madurez, virilidad y sabiduría. En el *Cantar*, la barba significa también la honra: el Cid se agarra la barba cuando hace una declaración solemne o jura por ella. De hecho, la expresión "subirse a las barbas" de alguien significa faltarle al respeto.

Loriga

Protección de placas o anillas metálicas que cubría desde el cuello hasta las rodillas. Las pesadas espadas de los hombres del Cid eran capaces de "desmallar" (*Cantar*, 728) las lorigas enemigas.

Babieca

Según el *Cantar*, Babieca, el brioso y veloz caballo del Cid, pasó a manos del Campeador como botín de guerra tras derrotar al rey de Sevilla. La leyenda dice que tras la muerte de su amo, Babieca fue llevado a San Pedro de Cardeña.

Huesas

Para el conde catalán don Ramón, uno de los enemigos del Cid, Rodrigo y sus hombres eran unos "malcalzados" (*Cantar*, 1023) ya que utilizaban rudas botas de cuero, muy flexibles y útiles para el combate, pero demasiado toscas y vulgares en comparación con las elegantes calzas que vestía la alta nobleza.

VICTORIA EN TÉVAR

En el pinar de Tévar (probablemente en La Pobla d'Alcolea) el conde catalán Berenguer Ramón es derrotado por el Cid y su ejército de "malcalzados".

EL PUERTO DE ALUCANT

Posiblemente en Olocau del Rey el Cid emplaza uno de sus campamentos, desde donde lanza temibles ataques por sierras y valles.

CONTRA LA MAR SALADA

El Cid conquista toda la costa al norte de Valencia: El Puig, Sagunt, Almenara, Burriana y Castellón.

EL NIDO DEL ÁGUILA

Con la idea de controlar todos los pasos estratégicos hacia Valencia, el Cid reconstruye un castillo en la imponente Peña Cadiella, en la sierra del Benicadell.

UNA VEZ MÁS

Históricamente el Cid fue desterrado dos veces, la segunda en 1088. Al conocer la noticia escribió en Elche sus cuatro famosos alegatos en los que se defiende de las acusaciones de traidor.

LEYENDA

Senderismo / BTT — Cicloturismo / Coche y moto

Ruta — Ramal — Anillo

1. **El Destierro** — De Vivar del Cid a Atienza
2. **Tierras de frontera** — De Atienza a Ateca - Calatayud
3. **Las tres taifas** — De Ateca - Calatayud a Cella
4. **La conquista de Valencia** — De Cella a Valencia
5. **La defensa del Sur** — De Valencia a Orihuela
6. **Álvar Fáñez** — De Castejón de Henares a Guadalajara
7. **Gallocanta** — Circular desde Daroca
8. **Montalbán** — Circular desde Calamocha
9. **El Maestrazgo** — Circular desde Rubielos de Mora o Montanejos
10. **Morella** — Circular desde La Iglesuela del Cid
11. **Castellón** — De Sagunto a Castellón
12. **Olocau** — De El Puig a Olocau (en proyecto)
13. **La taifa de Valencia** — Circular desde Valencia o Montaverner (en proyecto)

- Poblaciones de la ruta
- Poblaciones vinculadas al Cid histórico o literario
- Ruta
- Ruta en proyecto (no señalizada)
- Límite provincial
- Espacios naturales protegidos

OTROS PROTAGONISTAS DEL CAMINO DEL CID

Doña Jimena

Jimena Díaz procedía de una noble familia asturiana. Tras la muerte de su esposo gobernó Valencia, pero tuvo que abandonarla en 1102 ante la ofensiva almorávide. En el *Cantar*, Rodrigo parte al destierro y Jimena se queda en el monasterio de San Pedro de Cardeña, reuniéndose años después, tras la conquista de Valencia.

Alfonso VI

Alfonso VI fue rey de León y de Castilla. En 1081 desterró al Cid. Aunque en el *Cantar* su relación con Rodrigo, a quien finalmente perdona, es gradualmente admirativa, posteriores retratos literarios y populares deformaron negativamente a este personaje histórico, sin duda uno de los grandes estadistas de la época.

El rey Bucar

Bucar es el caudillo almorávide Abū Bakr, que en 1093 acudió a Valencia para levantar, sin éxito, el cerco del Cid sobre la ciudad. En el *Cantar*, es un gran rey marroquí que viene con un ejército de 50.000 tiendas para conquistar Valencia, pero es derrotado y muerto por el Cid, quien se apodera de su valiosa espada Tizona.

Los Infantes de Carrión

Son los verdaderos "malos" del poema, y representan la soberbia de la alta nobleza frente a la dignidad del Cid, un simple infanzón. El Cantar les retrata como consentidos, mezquinos y cobardes. En Valencia se casan con las hijas del Cid, y ya de regreso a sus tierras de León las vejan y abandonan en el robledal de Corpes.

Ben Galbón

En el *Cantar*, Avengalvón es el señor musulmán de Molina de Aragón y fiel aliado del Cid. Al parecer, el poeta tomó el nombre de un personaje real, Ibn Galbūn, alcaide musulmán del siglo XII.

Galín García

En el *Cantar*, Galín García es uno de los esforzados caballeros que acompañan al Cid. Es descrito como "el bueno de Aragón" y "una aguerrida lança". Está basado en la figura de un noble aragonés del siglo XI.

Don Jerónimo

Jerôme de Périgord fue un monje cluniacense francés, obispo de Valencia durante el señorío del Cid. En el *Cantar* es un obispo guerrero que lucha contra los musulmanes por motivaciones religiosas cercanas a los ideales de Cruzada, mientras que el Cid y sus hombres lo hacen por razones más mundanas.

Álvar Fáñez

En el *Cantar*, Álvar Fáñez es el lugarteniente del Cid y el más arrojado y fiel de sus compañeros. Históricamente, Álvar Fáñez fue uno de los más destacados caballeros del rey Alfonso VI: fue gobernador de Toledo y valeroso defensor de esta ciudad. Murió en 1114.

LA GUÍA DEL VIAJE

Se desconoce quién escribió el *Cantar de mío Cid* y en qué fechas se compuso. El único ejemplar que existe data de los siglos XIII o XIV. Este manuscrito es copia de otro anterior realizado en 1207 por Per Abbat, quien probablemente lo transcribió del original nunca hallado. Ocho siglos después este poema épico es la puerta a un itinerario fascinante por territorios y espacios de fuerte evocación medieval. ¡No olvides llevar un ejemplar en tu próximo viaje!

Actualmente el *Cantar* se conserva en la Biblioteca Nacional.

CRÉDITOS

Textos: Alberto Luque Cortina
Diseño: Julián de Velasco Tobar
Depósito legal: BU 300-2018
Edición: 2019

Consorcio Camino del Cid
info@caminodelcid.org | **www.caminodelcid.org**